

УТВЕРЖДАЮ:  
Заместитель главы  
Чебаркульского городского округа  
по городскому хозяйству  
О. В. Еремин

« \_\_\_\_ » \_\_\_\_\_ 2024г.

**Карта-схема границ прилегающей территории  
для многоквартирного жилого дома № 11 по улице Октябрьская в г. Чебаркуль  
с придомовой территорией**

1. Кадастровый номер объекта, по отношению к которому устанавливается прилегающая территория (если имеются сведения): 74:38:0123001:52

3. Сведения о собственнике и (или) ином законном владельце здания, строения, сооружения, земельного участка, а также их представителях (наименование юридического лица, фамилия, имя, отчество (при наличии) индивидуального предпринимателя или физического лица, место нахождения и адрес юридического лица, почтовый адрес индивидуального предпринимателя или физического лица, номера контактных телефонов):

*Общее имущество собственников помещений многоквартирного жилого дома № 11 по ул. Октябрьская в г. Чебаркуль*

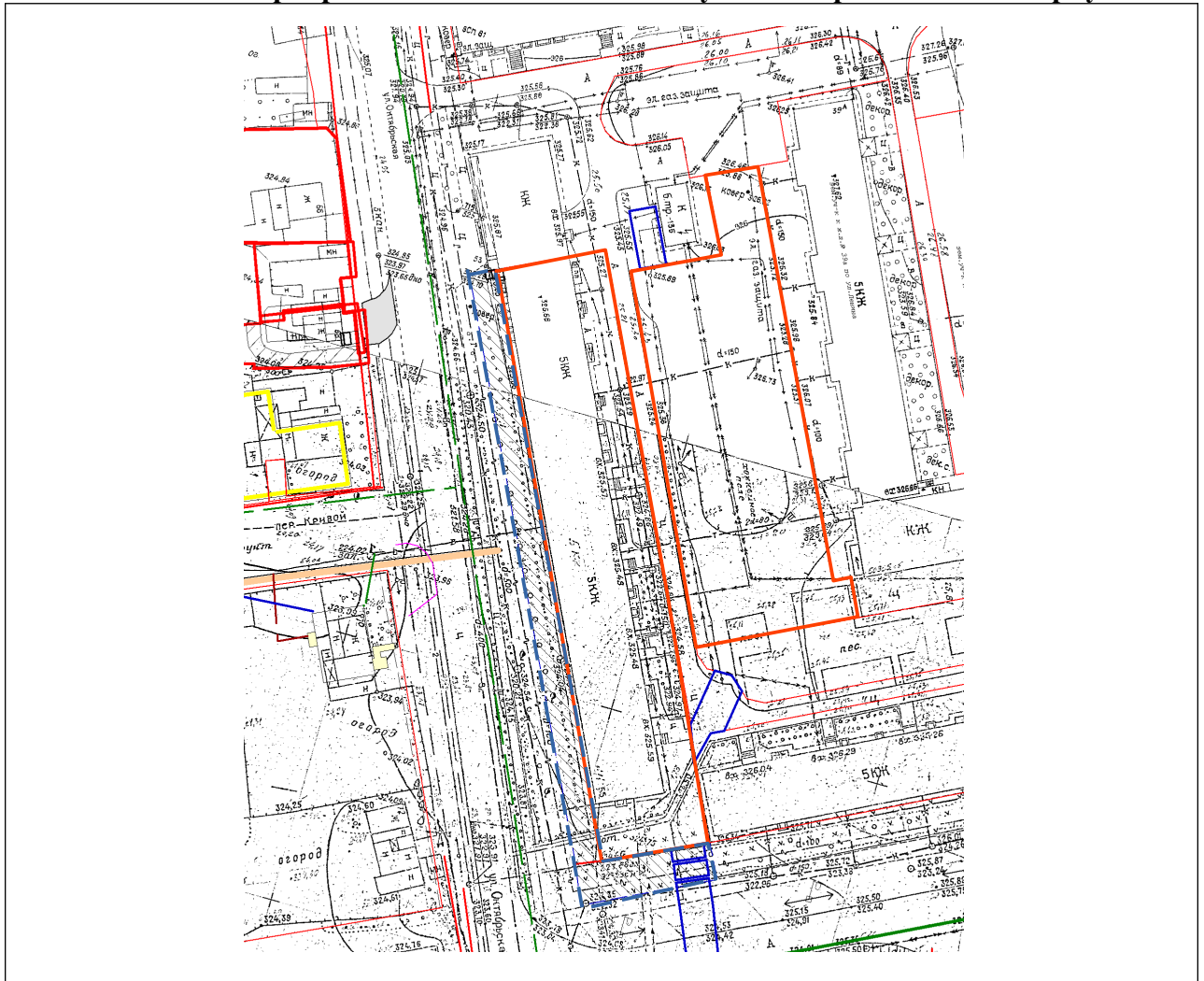
4. Площадь прилегающей территории: 712 кв.м

5. Графическая часть карты — схемы границы прилегающей территории (Приложение 1).

6. Координаты поворотных точек прилегающей территории:



Обозначение характерных точек границ	Координаты <2>, м		Метод определения координат и средняя квадратическая погрешность положения характерной точки (M <sub>t</sub> ), м
	X	Y	
1	585367,11	2256584,94	108,78
2	585260,03	2256604,09	19,68
3	585263,27	2256623,50	6,80
4	585256,62	2256624,90	25,18
5	585259,35	2256600,16	7,47
6	585259,35	2256599,27	108,64
7	585366,27	2256580,01	5,00

**Графическая часть карты-схемы границ прилегающей территории  
для многоквартирного жилого дома № 11 по ул. Октябрьская в г.Чебаркуль**



Масштаб 1:1000

**Условные обозначения:**

	<p>прилегающая территория к многоквартирному жилому дому № 11 по ул. Октябрьская. Для нежилых помещений, расположенных в многоквартирном доме на первых этажах., определяется по длине - по границам нежилого помещения; по ширине — согласно графическому материалу;</p>
	<p>граница земельного участка многоквартирного жилого дома № 11 по ул. Октябрьская, стоящая на кадастровом учете</p>